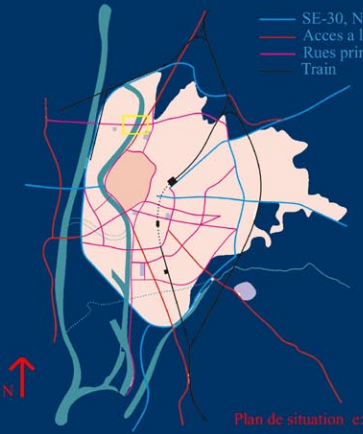




On se deambulant sous des Geants

Zone vert metropolitain


- SE-30, NIV
- Acces a la ville
- Rues principales
- Train



Plan de situation e: 1/50000

Etat actuel

Le Pont de "El Alamillo" fait parti des infrastructures conques pour l'Exposition Universelle de Sevilla, "Expo 92". Aprs dix ans, son usage de la part de pietons, pose un grand inconvenient, car il ne permet pas l'accs au handicapés physiques. Le pont relie la partie nord du Centre Historique (200 Hectares), avec le Parc de "El Alamillo" et les installations de l'Ille de "La Cartuja", et constitue un notable obstacle pour que tous les citoyens peuvent profiter des équipements primaires.



Trajet actuel



Section actuel



Parcours propos

Parcours actuel



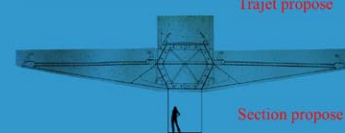
Plan du trajet e: 1/2000

Proposition

L'alternative qui est proposée est celle de construire une passerelle sous le pont pour permettre un accès continu à la même cote, et éviter ainsi les différences qui empêchent l'usage par des chaises roulantes. La manière de construire est prévue pour possibiler une integration facile avec la structure existente d'un champ visuel et fonctionel. Le système d'accrochage avec des câbles en acier essaie d'empêcher la sensation d'obstacle visuel. les environs du pont cherchent a créer un nouveau espace public pour pouvoir exercer plusieurs activiter on recuperant un espace degradé. la proposition incorpore nouveaux mobiliers qui s'adapte aux nouvelles conditions de la zone, aussi on croit necessaire une illumination sous le pont et qui permettra développer des activités nocturnes.



Trajet propose



Section propose

